

ZMĚNA Č. 1-12 ÚZEMNÍHO PLÁNU VELKÁ HLEĎSEBE



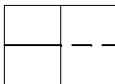
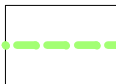
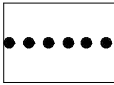

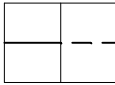



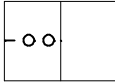





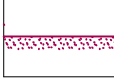





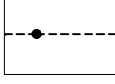









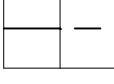



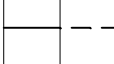

Pořizovatel: MÚ Mariánské Lázně

Zpracovatel: projekt. kancelář MARKANT

Červenec 2019

A.3. KONCEPCE DOPRAVNÍ INFRASTRUKTURY

Legenda

Stav	Návrh		Stav	Návrh	
		Plochy změn			Komunikace obslužná
		Hranice řešeného území			Komunikace účelová
		Hranice zastavěného území			Cyklistické stezky
		Nová hranice zastavěného území ke dni 20.8.2018			Koridor dopravní infrastruktury
		Zastavitelné plochy			Cyklistické trasy
		Hranice katastrálních území			Turistické trasy
		Plochy dopravní infrastruktury			Zastávka autobusové a městské dopravy
		Silnice I.třídy			Plochy pro parkování a odstavování
		Silnice II.třídy			Garáže
		Silnice III.třídy			

ZÁZNAM O ÚČINNOSTI: Změna č. 1 – 12 Územního plánu Velká Hleďsebe		
<i>Označení správního orgánu, který změnu územního plánu vydal:</i>	Zastupitelstvo obce Velká Hleďsebe	
<i>Datum nabytí účinnosti:</i>		
<i>Pořizovatel:</i>	Městský úřad Mariánské Lázně, Stavební úřad, oddělení územního plánování	úřední razítko a podpis
<i>Oprávněná úřední osoba za pořizovatele:</i>	Ing. Miluše Lišková Vedoucí oddělení územního plánování	